



ADAC Maps - Routenempfehlung

Ihre Route (schnellste) mit Pkw am 24.05.2014

Start **D82390 Eberfing, Lindenstraße 4** Entfernung **1167.8 km**
 Ziel **D82390 Eberfing Lindenstraße** Maut **4,30 €**
 Dauer **15:45 h:min**



























Voraussichtliche Verzögerung (Abfahrt 11:32 Uhr): ca. 4 Minuten.


























Die voraussichtliche Verzögerung ergibt sich aus der zu erwartenden Verkehrslage für die berechnete Route. Dabei wird die Verkehrslage auf den Autobahnabschnitten zu der von Ihnen angegebenen Abfahrtszeit (11:32 Uhr) berücksichtigt.


























Verlauf **Eberfing** - Landsberg - Memmingen - Pforzheim - Karlsruhe -
Wissembourg - **Lembach** - Haguenau - Brumath - **Lutzelbourg** -
Obernai - **Ribeauvillé** - **Riquewihr** - **Le Bonhomme** - **F68820**
Kruth - **Thann** - Colmar - **Orschwiller** - **Avolsheim** - Offenburg -
 Baden-Baden - **Eberfing Lindenstraße**


























km	Art	Beschreibung
0.0		Eberfing Lindenstraße 4 Im weiteren Verlauf Übergang in Lindenstraße
0.0		Spitalstraße
0.1		Ringstraße
0.2		Hauptstraße
0.3		Quellenweg
0.5		Ortsausfahrt Eberfing, weiter.
0.9		Straße ohne Bezeichnung.
1.5		Straße ohne Bezeichnung.
3.0		B2
6.8		Erste Ausfahrt aus dem Kreisverkehr ausfahren auf Ettinger Straße / B2.
7.6		Ortszufahrt Weilheim in Oberbayern, weiter auf Alpenstraße / B2.
8.8		Mittlerer Graben / St2057 / St2064 Beschilderung: Landsberg / Wessobrunn
9.1		Münchener Straße / St2057 / St2064
9.2		Schützenstraße / St2057 Richtung: Tankenrain
9.5		Ortsausfahrt Weilheim in Oberbayern, weiter auf Schützenstraße / St2057.






























km	Art	Beschreibung
9.6		Ortsdurchfahrt Weilheim in Oberbayern, weiter auf Wessobrunner Straße / St2057.
24.8		Ortseinfahrt Rott, weiter auf St2057.
25.1		Schongauer Straße / St2055 Richtung: Unterapfeldorf
25.4		Ortsausfahrt Rott, weiter auf Schongauer Straße / St2055.
29.1		Ortseinfahrt Unterapfeldorf, weiter auf Hauptstraße / St2055.
29.5		Kinsauer Straße / St2055 Richtung: Kinsau
29.7		Ortsausfahrt Unterapfeldorf, weiter auf Kinsauer Straße / St2055.
33.5		Bahnhofstraße / St2055
34.5		Bahnhofstraße / B17 Beschilderung: A96 / München / Landsberg am Lech / B17 / Augsburg / Lindau
52.5		Landsberg wird passiert.
54.3		An der Anschlußstelle AS Landsberg am Lech-West (24) vierte Ausfahrt aus dem Kreisverkehr ausfahren auf A96 / E54.
55.1		An der Anschlußstelle AS Landsberg am Lech-West (24) auffahren auf A96 / E54
108.0		Memmingen wird passiert.
108.4		Am Autobahnkreuz Memmingen (128) rechts halten auf A7 / E43 .
146.4		An der Anschlußstelle Hittistetten (122) wechseln auf B28. Beschilderung: Ulm / Neu-Ulm / B28 / Senden
157.3		B10
158.5		B10
158.7		Ortsdurchfahrt Ulm, weiter auf Bismarckring / B10.
166.8		An der Anschlußstelle Ulm-West (62) erst rechts auffahren, dann links halten auf A8 / E52 . Beschilderung: A8 / Stuttgart Im weiteren Verlauf Übergang in A8 / A81 / E41 / E52
255.2		A8 / E52
288.2		Pforzheim wird passiert.
308.9		A5 / E35























km	Art	Beschreibung
310.9		An der Anschlußstelle Karlsruhe-Mitte (45) erst rechts abfahren, dann links halten auf K9652. Beschilderung: Landau (Pfalz) / Karlsruhe / KA-Mitte
313.9		Karlsruhe wird passiert.
315.6		Ortseinfahrt Karlsruhe, weiter auf Edeltrud-Tunnel / K9657.
318.1		B10
319.5		Ortsausfahrt Karlsruhe, weiter auf B10.
325.0		Ortseinfahrt Maximiliansau, weiter auf B10.
325.3		Ortsausfahrt Maximiliansau, auffahren auf A65
332.3		An der Anschlußstelle Kandel-Süd (22) wechseln auf B9. Beschilderung: B9 / Strasbourg / Kandel-Süd
333.0		B9
334.3		K15 Beschilderung: Bad Bergzabern / Schaidt
343.5		Ortseinfahrt Schaidt, weiter auf Speckstraße / K15.
343.9		Hauptstraße / L546 Richtung: Steinfeld
344.9		Ortsausfahrt Schaidt, weiter auf L546.
346.8		Ortseinfahrt Steinfeld, weiter auf Speyerer Straße / L546.
352.9		Deutschland-Frankreich: Am Grenzübergang weiter auf Rue des Quatre Vents / D534.
353.5		Ortseinfahrt Wissembourg, weiter auf Rue des Quatre Vents / D534.
354.2		Wissembourg wird erreicht.
355.9		Ortsausfahrt Wissembourg, weiter auf Route des Vosges / D77.
357.3		D3
363.6		Ortsdurchfahrt Climbach, weiter auf Rue de Wissembourg / D3.
368.9		Ortseinfahrt Lembach, weiter auf Route de Wissembourg / D3.
370.1		Lembach wird erreicht.
372.3		Ortsausfahrt Lembach, weiter auf Route de Haguenau à Lembach / D27.
378.9		Ortseinfahrt Woerth, weiter auf Route de Lembach / D27.
379.4		Grand'Rue / D27
380.2		In Woerth erste Ausfahrt aus dem Kreisverkehr ausfahren auf Rue de Haguenau / D27.


km	Art	Beschreibung
380.6		Ortsausfahrt Woerth, weiter auf D27.
382.9		Zweite Ausfahrt aus dem Kreisverkehr ausfahren auf Route de Haguenau Marienthal / D27. (Sie passieren einen Kreisverkehr.)
392.4		Erste Ausfahrt aus dem Kreisverkehr ausfahren auf D1063.
396.3		Haguenau wird passiert.
399.6		D1340 Beschilderung: Strasbourg / Brumath / D1340 / A4 / Paris
404.9		A340
404.9		Brumath wird passiert.
406.4		Am Autobahndreieck Brumath-Nord (47) wechseln auf Autoroute de l'Est / A4 / E25. Beschilderung: Paris / A4 / Saverne / Nancy-Metz / Hochfelden
440.7		An der Anschlußstelle Phalsbourg (44) rechts abfahren von Autoroute de l'Est / A4 / E25. Beschilderung: Nancy / Phalsbourg / Lunéville / Sarrebourg
441.5		Ortseinfahrt Phalsbourg, weiter.
441.7		Straße ohne Bezeichnung.
441.9		E52 / D604 (Sie passieren einen Kreisverkehr.)
442.3		Ortseinfahrt Phalsbourg, weiter auf E52 / D604
443.2		Route de Lutzelbourg / D38 Beschilderung: D38 / Lutzelbourg / Dabo
443.5		Ortsausfahrt Phalsbourg, weiter auf Route de Lutzelbourg / D38.
447.6		Rue Konzett / D38
447.6		Ortseinfahrt Lutzelbourg, weiter auf Rue Konzett / D38.
448.1		Lutzelbourg wird erreicht.
448.2		Ortsausfahrt Lutzelbourg, weiter auf Rue A. J. Konzett / D38. Im weiteren Verlauf Übergang in D132
456.8		Ortseinfahrt Saverne, weiter auf Rue du 19 Novembre / D132.
457.3		Route de Paris / E52 / D1004
457.9		Rue Saint-Nicolas / E52 / D1004
458.1		Rue Saint-Nicolas / D1004
458.7		Ortsausfahrt Saverne, weiter auf Rue Saint-Nicolas / D1004.
459.4		Erste Ausfahrt aus dem Kreisverkehr ausfahren auf Route Nationale / D1004.


km	Art	Beschreibung
460.4		Zweite Ausfahrt aus dem Kreisverkehr ausfahren auf D1004.
463.7		Ortseinfahrt Marmoutier, zweite Ausfahrt aus dem Kreisverkehr ausfahren auf D1004.
465.7		Ortseinfahrt Singrist, weiter auf Rue du Général Leclerc / D1004.
466.5		D1004 / Rue de Reutenbourg
466.5		Ortseinfahrt Singrist, zweite Ausfahrt aus dem Kreisverkehr ausfahren auf Rue de Reutenbourg / D1004. Beschilderung: Strasbourg / Wasselonne / D1004
471.3		Zweite Ausfahrt aus dem Kreisverkehr ausfahren auf D1004.
471.9		Ortseinfahrt Wasselonne, weiter auf D1004.
474.9		Zweite Ausfahrt aus dem Kreisverkehr ausfahren auf D422. (Sie passieren 4 Kreisverkehre.)
480.3		Dritte Ausfahrt aus dem Kreisverkehr ausfahren auf D422.
481.0		Ortseinfahrt Soultz-les-Bains, weiter auf Rue de Saverne / D422.
483.7		Zweite Ausfahrt aus dem Kreisverkehr ausfahren.
485.2		Zweite Ausfahrt aus dem Kreisverkehr ausfahren.
486.3		Ortseinfahrt Molsheim, weiter auf D422. (Sie passieren einen Kreisverkehr.)
487.7		In Molsheim zweite Ausfahrt aus dem Kreisverkehr ausfahren.
488.0		Ortsausfahrt Molsheim, weiter auf D422.
489.0		Erste Ausfahrt aus dem Kreisverkehr ausfahren auf Route d'Altorf / D392.
489.1		Ortseinfahrt Dorlisheim, weiter auf Route d'Altorf / D392.
489.4		In Dorlisheim dritte Ausfahrt aus dem Kreisverkehr ausfahren auf D500.
489.5		Ortsausfahrt Dorlisheim, weiter auf D500.
494.3		Obernai wird passiert.
497.2		An der Anschlußstelle (11.1) auffahren auf A35 / E25
526.9		An der Anschlußstelle Saint-Hippolyte (18) abfahren von A35 / E25, weiter auf E25 / N83
530.7		Route de Ribeauvillé / D106 Beschilderung: Ribeauvillé / Illhaeusern / Guémar
531.3		Ribeauvillé wird passiert.
532.4		Zweite Ausfahrt aus dem Kreisverkehr ausfahren.

km	Art	Beschreibung
534.8		Ortseinfahrt Ribeauvillé, weiter auf Chemin de Ribeauvillé à Marckolshiem / D106.
536.4		Riquewahr wird passiert.
536.6		Ortsausfahrt Ribeauvillé, weiter auf Chemin de Saint-Hippolyte à Neuf-Brisach / D1 BIS.
540.0		Zweite Ausfahrt aus dem Kreisverkehr ausfahren auf Route du Vin / D1 BIS.
540.8		Ortseinfahrt Mittelwihr, weiter auf Route du Vin / D1 BIS.
541.3		Ortsausfahrt Mittelwihr, Ortseinfahrt Bennwihr, weiter auf Rue du Général de Gaulle / D1 BIS.
542.3		Ortsausfahrt Bennwihr, weiter auf D1 BIS.
543.2		D1 BIS
543.3		Erste Ausfahrt aus dem Kreisverkehr ausfahren auf D1 BIS.
544.1		Ortsdurchfahrt Sigolsheim, weiter auf Route des Vins / D1 BIS.
545.8		Ortsdurchfahrt Kientzheim, weiter auf D28.
547.3		Ortseinfahrt Kayzersberg, weiter auf Route des Vins / D28.
547.3		Rue de l'Ancienne Gare / D10 II
547.7		D415
547.8		Ortsausfahrt Kayzersberg, weiter auf D415.
547.9		Ortseinfahrt Kayzersberg, weiter auf D415.
549.3		In Kayzersberg zweite Ausfahrt aus dem Kreisverkehr ausfahren auf Route de Saint-Dié à Neuf-Brisach et au Rhin / D415.
550.2		Ortsausfahrt Kayzersberg, weiter auf Route de Saint-Dié à Neuf-Brisach et au Rhin / D415.
554.4		Ortseinfahrt Hachimette, weiter auf Route de Saint-Dié / D415.
555.5		D415 / Route de Saint-Dié
555.5		Ortsausfahrt Hachimette, erste Ausfahrt aus dem Kreisverkehr ausfahren auf Route de Saint-Dié / D415. Beschilderung: Lapoutroie / Nancy / Saint-Dié / D415
558.1		Le Bonhomme wird passiert.
567.9		Route des Crêtes / D148
567.9		Route des Crêtes / D148 Im weiteren Verlauf Übergang in D148 / Le Reissberg
574.3		D148

km	Art	Beschreibung
574.4		D148
574.4		Le Reissberg / D148 Richtung: La Schlucht
586.8		Ortseinfahrt La Schlucht, weiter auf D61.
586.8		D417
587.1		Ortsausfahrt La Schlucht, links abbiegen auf D430.
587.6		D430
596.3		Straße ohne Bezeichnung.
597.3		Route des Américains
599.2		Route des Américains
601.0		Route de Bramont
603.0		Rue du Bramont
606.6		Rue du Bramont Richtung: Wildenstein
607.8		Ortseinfahrt Wildenstein, weiter auf Grand Rue.
608.1		Grand Rue Richtung: Kruth
608.1		Rue de l'Église
608.3		Grand Rue
608.4		Rue Principale
608.5		Grand Rue
609.0		Ortsausfahrt Wildenstein, weiter.
612.6		Ortseinfahrt Kruth, weiter auf Grand'Rue.
613.7		Rue de Ventron / D13 BI
613.9		Rue du Cimetière
613.9		F68820 Kruth wird erreicht.
614.0		Ortsausfahrt Kruth, rechts abbiegen auf Rue des Écoles.
614.1		Ortseinfahrt Kruth, weiter auf Rue des Écoles.
614.1		Grand'Rue Richtung: Oderen
614.2		Grand'Rue / D13 BIS
614.9		Ortsausfahrt Kruth, weiter auf D13 BIS.
619.2		Rue de Husseren

km	Art	Beschreibung
619.6		Route de Bussang / N66
620.0		Zweite Ausfahrt aus dem Kreisverkehr ausfahren auf Route Nationale / N66.
621.9		Ortseinfahrt Saint-Amarin, zweite Ausfahrt aus dem Kreisverkehr ausfahren auf N66.
623.9		Zweite Ausfahrt aus dem Kreisverkehr ausfahren auf N66.
626.6		Ortseinfahrt Willer-sur-Thur, weiter auf Rue de la Grande Armée / N66.
627.5		Thann wird passiert.
628.5		Ortseinfahrt Bitschwiller-lès-Thann, Ortsausfahrt Willer-sur-Thur, weiter auf Rue des Vosges / N66.
630.0		Ortsausfahrt Bitschwiller-lès-Thann, weiter auf Rue du Rhin / N66. Im weiteren Verlauf Übergang in E512 / N66 / Faubourg des Vosges
630.9		Ortseinfahrt Thann, in den Kreisverkehr einfahren. Richtung: Vieux-Thann
631.4		Ortsausfahrt Thann, weiter auf E512 / N66
631.5		Ortseinfahrt Thann, weiter auf E512 / N66
633.2		Ortsausfahrt Thann, Ortseinfahrt Vieux-Thann, weiter auf Route de Mulhouse / E512 / N66. (Sie passieren einen Kreisverkehr.)
634.8		Ortsausfahrt Vieux-Thann, weiter auf Route de Mulhouse / E512 / N66.
635.7		Erste Ausfahrt aus dem Kreisverkehr ausfahren auf Route de Mulhouse / E512 / N66.
636.8		Ortseinfahrt Cernay, zweite Ausfahrt aus dem Kreisverkehr ausfahren auf E512 / N66. (Sie passieren einen Kreisverkehr.)
638.3		D83 Beschilderung: Colmar / D83 / Guebwiller / Wittelsheim
638.6		D83 Beschilderung: D83 / Guebwiller / Colmar / Wittelsheim
639.0		D83 - dem weiteren Verlauf folgen. Beschilderung: D83 / Wittelsheim / Colmar / Guebwiller
649.8		Zweite Ausfahrt aus dem Kreisverkehr ausfahren auf D83.
673.0		Zweite Ausfahrt aus dem Kreisverkehr ausfahren auf D83.
674.4		Ortseinfahrt Wintzenheim, weiter auf Route de Rouffach / D83.
675.4		Dritte Ausfahrt aus dem Kreisverkehr ausfahren auf D83. (Sie passieren einen Kreisverkehr.)

km	Art	Beschreibung
677.2		Zweite Ausfahrt aus dem Kreisverkehr ausfahren auf Avenue de Lorraine / D83. (Sie passieren 2 Kreisverkehre.)
678.9		Ortseinfahrt Colmar, weiter auf Avenue de Lorraine / D83. (Sie passieren einen Kreisverkehr.)
679.7		Colmar wird passiert.
680.2		In Colmar zweite Ausfahrt aus dem Kreisverkehr ausfahren auf Rue du 152ème Régiment d'Infanterie / D83.
680.7		In Colmar dritte Ausfahrt aus dem Kreisverkehr ausfahren auf Route de Strasbourg.
681.0		Route de Strasbourg / D83 (Sie passieren 2 Kreisverkehre.)
682.9		Ortsausfahrt Colmar, weiter auf Route de Strasbourg / D83. Im weiteren Verlauf Übergang in D83
683.7		An der Anschlußstelle Rosenkranz (23) zweite Ausfahrt aus dem Kreisverkehr ausfahren auf E25 / N83
694.9		An der Anschlußstelle Saint-Hippolyte (18) erst rechts abfahren, dann links abbiegen auf D1 BIS. Beschilderung: Ht Koenigsbourg / Sélestat-Centre / St Hippolyte
695.8		Orschwiller wird passiert.
695.9		An der Anschlußstelle Saint-Hippolyte (18) rechts auffahren auf A35 / E25 Beschilderung: Colmar
699.6		D106 Beschilderung: Ribeauvillé / Illhaeusern / Guémar
699.8		D106
699.9		E25 / N83 Beschilderung: Sélestat / Strasbourg / N83
700.0		E25 / N83 Richtung: Saint-Hippolyte (18)
702.9		An der Anschlußstelle Saint-Hippolyte (18) auffahren auf A35 / E25 Im weiteren Verlauf Übergang in A35
733.1		An der Anschlußstelle (11.1) rechts abfahren von A35, weiter auf D500. Beschilderung: Z.I.-Obernai / Schirmeck / Rosheim / D500 / Molsheim
741.4		D392 / Route d'Altorf Beschilderung: Altorf / Wasselonne / Saverne / Duttlenheim / D392 Im weiteren Verlauf Übergang in D392 / Route d'Altorf

km	Art	Beschreibung
741.9		Dritte Ausfahrt aus dem Kreisverkehr ausfahren.
742.9		Ortseinfahrt Molsheim, weiter auf D422. (Sie passieren einen Kreisverkehr.)
744.2		In Molsheim zweite Ausfahrt aus dem Kreisverkehr ausfahren.
744.7		Avolsheim wird passiert.
744.7		Ortsausfahrt Molsheim, weiter auf D422.
745.7		Dritte Ausfahrt aus dem Kreisverkehr ausfahren auf D93.
746.1		Ortseinfahrt Molsheim, weiter auf D93.
746.8		In Molsheim erste Ausfahrt aus dem Kreisverkehr ausfahren auf Route de Dachstein / D30. (Sie passieren einen Kreisverkehr.)
747.6		Avenue de la Gare / D422
747.7		Rue de la Commanderie / D422
748.3		Ortsausfahrt Molsheim, weiter auf D422.
749.1		Zweite Ausfahrt aus dem Kreisverkehr ausfahren auf D500.
749.7		An der Anschlußstelle Dorlisheim (11B)(11A) rechts auffahren auf A352 Beschilderung: Aéroport Entzheim / Strasbourg
757.4		A35 / E25
764.7		An der Anschlußstelle Illkirch-Graffenstaden (7) rechts abfahren von A35 / E25, weiter auf N83. Beschilderung: La Vigie / Offenburg / Graffenstaden / Ostwald
767.1		Straße ohne Bezeichnung.
767.4		Rocade Sud / N353 - dem weiteren Verlauf folgen.
773.5		Frankreich-Deutschland: Am Grenzübergang weiter auf Pierre-Pflimlin-Brücke / L98.
777.5		Zweite Ausfahrt aus dem Kreisverkehr ausfahren auf L98. (Sie passieren einen Kreisverkehr.)
784.4		An der Anschlußstelle Offenburg (55) links halten. Beschilderung: A5 / Schutterwald / Karlsruhe / Strasbourg / Flughafen / Kehl
785.6		Offenburg wird passiert.
826.2		Baden-Baden wird passiert.
855.0		A8 / E52

km	Art	Beschreibung
907.1		Am Autobahndreieck Leonberg (49)(19) links halten auf A8 / E52 Beschilderung: Singen / A8 / München / Stuttgart / Flughafen / Messe
915.4		Am Autobahnkreuz Stuttgart (51) links halten auf A8 / E52 Beschilderung: München / Flughafen / Messe / S-Degerloch / S-Möhringen / A8 / Ulm
1068.5		B17 Beschilderung: B2 / A.-Zentrum / Donauwörth / B17 / Augsburg-West / Messe / Landsberg a. Lech / Gersthofen
1068.8		B17 Beschilderung: Gersthofen-Süd / Augsburg-West / B17 / Landsberg a. Lech / Messe / A.-Zentrum
1070.1		Ortsdurchfahrt Augsburg, weiter auf B17.
1074.4		Ortsausfahrt Augsburg, Ortseinfahrt Stadtbergen, weiter auf B17 / B300.
1075.0		Ortsausfahrt Stadtbergen, weiter auf B17 / B300.
1076.0		Ortsdurchfahrt Augsburg, weiter auf Oberbürgermeister-Müller-Ring / B17 / B300.
1113.0		An der Anschlußstelle AS Landsberg am Lech-West (24) links halten auf B17. Beschilderung: Alle Richtungen / A96 / München
1113.0		An der Anschlußstelle AS Landsberg am Lech-West (24) zweite Ausfahrt aus dem Kreisverkehr ausfahren auf B17.
1133.2		Bahnhofstraße / St2055 Beschilderung: Dießen a. Ammersee / Kinsau
1134.4		Ortsdurchfahrt Kinsau, weiter auf Bahnhofstraße / St2055.
1138.0		Ortseinfahrt Unterapfeldorf, weiter auf Kinsauer Straße / St2055.
1138.2		Hauptstraße / St2055 Richtung: Oberapfeldorf
1138.6		Ortsausfahrt Oberapfeldorf, weiter auf Hauptstraße / St2055.
1142.3		Ortseinfahrt Rott, weiter auf Schongauer Straße / St2055.
1142.6		Weilheimer Straße / St2057 Richtung: Wessobrunn
1143.0		Ortsausfahrt Rott, weiter auf St2057.
1157.2		Ortseinfahrt Weilheim in Oberbayern, weiter auf Tankenrainer Straße / St2057.

km	Art	Beschreibung
1158.4		Ortseinfahrt Weilheim in Oberbayern, weiter auf Schützenstraße / St2057.
1158.6		Münchener Straße / St2057 / St2064
1158.7		Mittlerer Graben / St2057 / St2064
1158.9		Pütrichstraße / B2
1160.1		Ortsausfahrt Weilheim in Oberbayern, weiter auf Ettinger Straße / B2.
1160.8		Zweite Ausfahrt aus dem Kreisverkehr ausfahren auf Ettinger Straße / B2.
1164.7		Eberfinger Straße
1166.3		Straße ohne Bezeichnung.
1166.8		Straße ohne Bezeichnung. Richtung: Eberfing
1167.2		Ortseinfahrt Eberfing, weiter auf Quellenweg.
1167.4		Hauptstraße
1167.5		Ringstraße
1167.6		Spitalstraße
1167.7		Lindenstraße
1167.8		Eberfing Lindenstraße wird erreicht.

Routenhinweise

Land	Hinweis
	A8/E52\Lämmerbuckeltunnel: Stuttgart Richtung München: Sperrung wegen Baustelle zwischen AS Mühlhausen und AS Merklingen an folgenden Wochenenden jeweils von Freitagabend, 22:00 Uhr bis Sonntagabend 21:00 Uhr: 16.5 - 18.5, 23.5 - 25.5, 27.6 - 29.6, 11.7 - 13.7, 18.7 - 20.7, 15.8 - 17.8, 5.9 - 7.9, 19.9 - 21.9 und 26.9 - 28.9.2014. Eine Umleitung erfolgt ab Mühlhausen über die B 466 nach Geislingen und von dort über Türkheim und Nellingen zurück zur A 8 nach Merklingen. Da die Umleitungsstrecken vor allem während der Hauptverkehrszeiten schnell überlastet sein dürften, sind erheblich längere Fahrtzeiten wahrscheinlich. Der überregionale Verkehr kann auch großräumig ausweichen. Dabei bietet sich die Route über die A 7 beziehungsweise A 6 an.

Maut und Gebühren

Land	Maut (€)
Frankreich	Mautstationen Mit Personal besetzte Zahlstellen sind am entsprechenden Piktogramm erkennbar und stehen allen 4,30 €


Übersichtskarte



24.05.2014 11:36

Camping Key Europe - 12 Monate Vorteile genießen!

Die Vorteilskarte Camping Key Europe (CKE) gilt nun ab dem Ausstellungsmonat bis einschließlich desselben Monats im Folgejahr.



Der ADAC stellt die CKE exklusiv für seine Mitglieder aus.

Ihre Vorteile:

- Preisnachlässe auf derzeit rund 2.200 Campingplätzen (zum Teil auch in der Hauptsaison!) und Rabatte auf zahlreichen Fähren,
- International auf vielen Campingplätzen als Identitätsnachweis an Stelle des Personalausweises oder Reisepasses akzeptiert (in manchen Ländern nur in Verbindung mit Personalausweis oder Reisepass),
- Umfangreiches Versicherungspaket mit Haftpflicht- und Unfallversicherung inklusive (gültig in Europa, Marokko und der Türkei),
- ADAC Mitglieder mit CKE erhalten zudem Vergünstigungen bei Neuabschluss der ADAC-Campingversicherung,
- Beinhaltet vollständig die „Camping Card Scandinavia“,
- Kostenlose Zusendung der Zeitschrift „Freizeit Mobil“ (erscheint zweimal jährlich).

Alle Aktuellen Rabatte und Vorteile finden Sie auf www.adac.de/cke und www.campingkey.com. ADAC Mitglieder erhalten zudem in den ADAC Geschäftsstellen gedruckte Verzeichnisse mit den Rabatt gewährenden Campingplätzen. Die Camping Key Europe kostet 12,00 EUR und kann in allen ADAC-Geschäftsstellen, telefonisch unter 0 800 5 10 11 12 (Mo. - Sa. von 08:00 Uhr bis 20:00 Uhr) oder im Internet über www.adac-shop.de beantragt werden.

Hinweise zur Routenbeschreibung - Zeichenerklärung

Die Wegeliste beschreibt die nach Ihren Vorgaben errechnete Route. Neben den zurückgelegten Straßenkilometern finden Sie Symbole, die für die jeweilige Aktion stehen. In der Spalte Beschreibung wird die Aktion durch Benennung der zu befahrenden Straße bzw. der Abbiegevorschrift näher beschrieben. Die Fahrzeit ist als Richtwert ohne Stopps, Staus und Behinderungen zu verstehen. Eventuelle Fährüberfahrten sind ebenfalls nicht eingerechnet. Der Routenausdruck ist eine Planungshilfe, kontrollieren Sie ihn bitte vor Beginn der Fahrt und ergänzen Sie ihn durch eine gute Straßenkarte.



Halblinks



Wenden















Autobahn-
auffahrt



Ort an der
Route

Hinweise zur Routenbeschreibung - Zeichenerklärung

 Halbrechts	 Kreisverkehr	 Autobahnabfahrt	 Zugverladung
 Links abbiegen	 Ortseingang	 Autobahnkreuz / -dreieck	 Fähre
 Rechts abbiegen	 Ortsausgang	 Autobahnende	 Grenze

Wichtige ADAC Telefonnummern

Pannenhilfe

aus dem Festnetz - 0,06 €/Anruf*	0 180 2 22 22 22*
über das Handy - ohne Vorwahl aus allen Netzen Providertarif	22 22 22
aus dem Ausland	+49 89 22 22 22

*) aus dem deutschen Festnetz, max. 42 Cent/Min. aus Mobilfunknetzen.

Info-Services

ADAC Info-Service	0 800 5 10 11 12 (Mo - Sa 8.00 - 20.00 Uhr)
ADAC-Verkehrservice - Ihre persönliche Mobilitätsberatung (ohne Vorwahl, Providertarife)	22 4 11 (aus den Netzen D1, D2, O2) 11 4 11 (aus dem Netz von e plus) Für ein Beratungsgespräch mit einem ADAC-Experten wird lediglich eine Servicegebühr von 1,10 € pro Minute zzgl. Verbindungskosten Ihres Netzbetreibers/Providers berechnet.
Stau-Info - die automatische Verkehrsansage (ohne Vorwahl, Providertarif)	22 4 99 Für die ADAC-StauInfo fallen nur 0,62 € Servicegebühren zzgl. Verbindungskosten Ihres Netzbetreibers/Providers pro Anruf an.
ADAC Reisebüros	0 800 5 21 10 12

Vignetten, Mautkarten, Videomaut

Vignetten für Österreich, Slowenien, Schweiz und Tschechien, Top-Ermäßigungen für Mautkarten sowie Videomaut für die Brenner-, Tauern- und Pyhrnautobahn, Arlberg- und Karawankentunnel gibt es beim ADAC und unter www.adac-shop.de

Diese Informationen wurden vom ADAC mit viel Sorgfalt zusammengestellt. Eine Gewähr für Vollständigkeit und Richtigkeit können wir allerdings nicht übernehmen. Aktuelle Infos unter <http://www.adac.de> oder telefonisch unter 0 800 5 10 11 12.